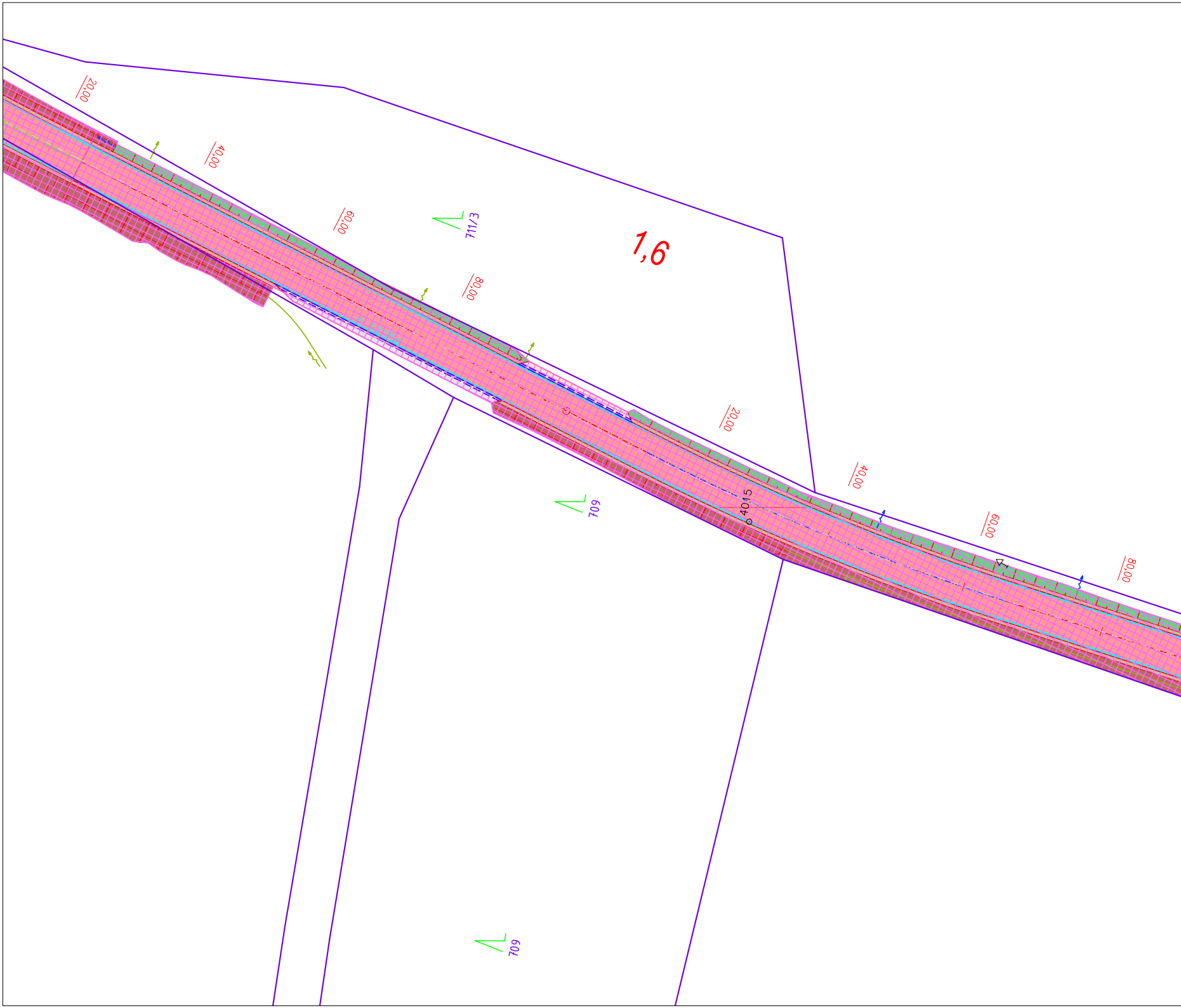

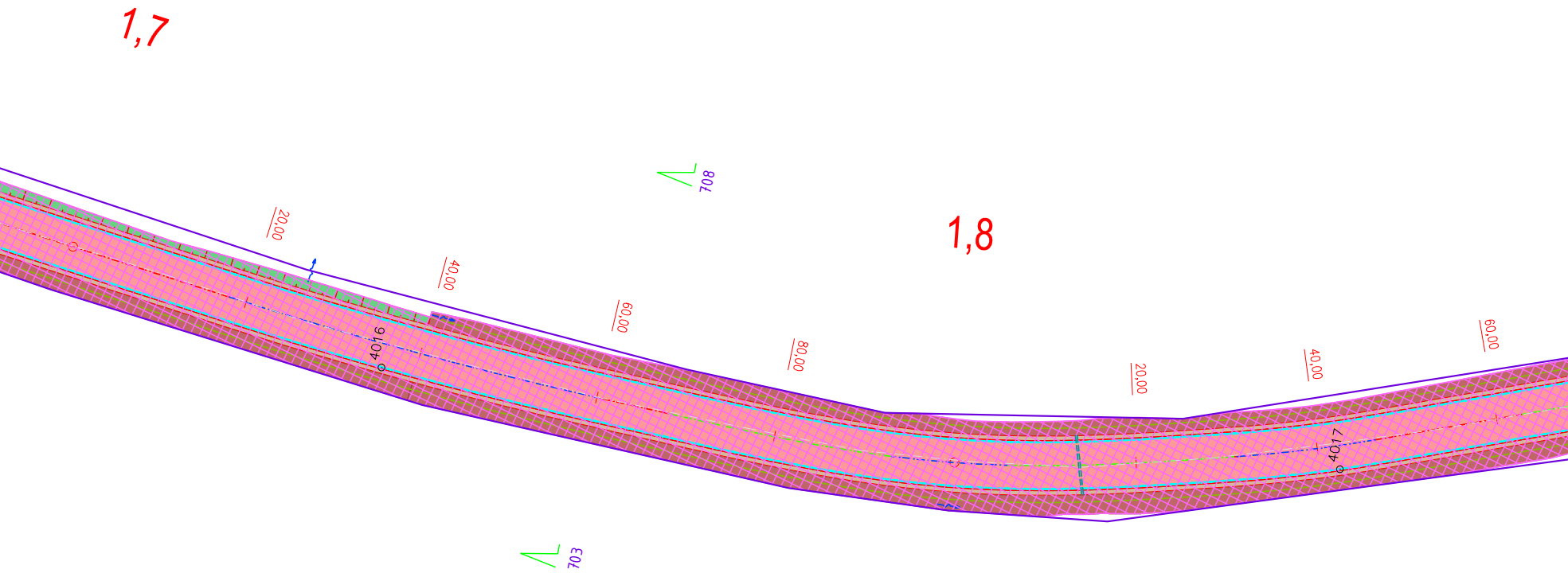

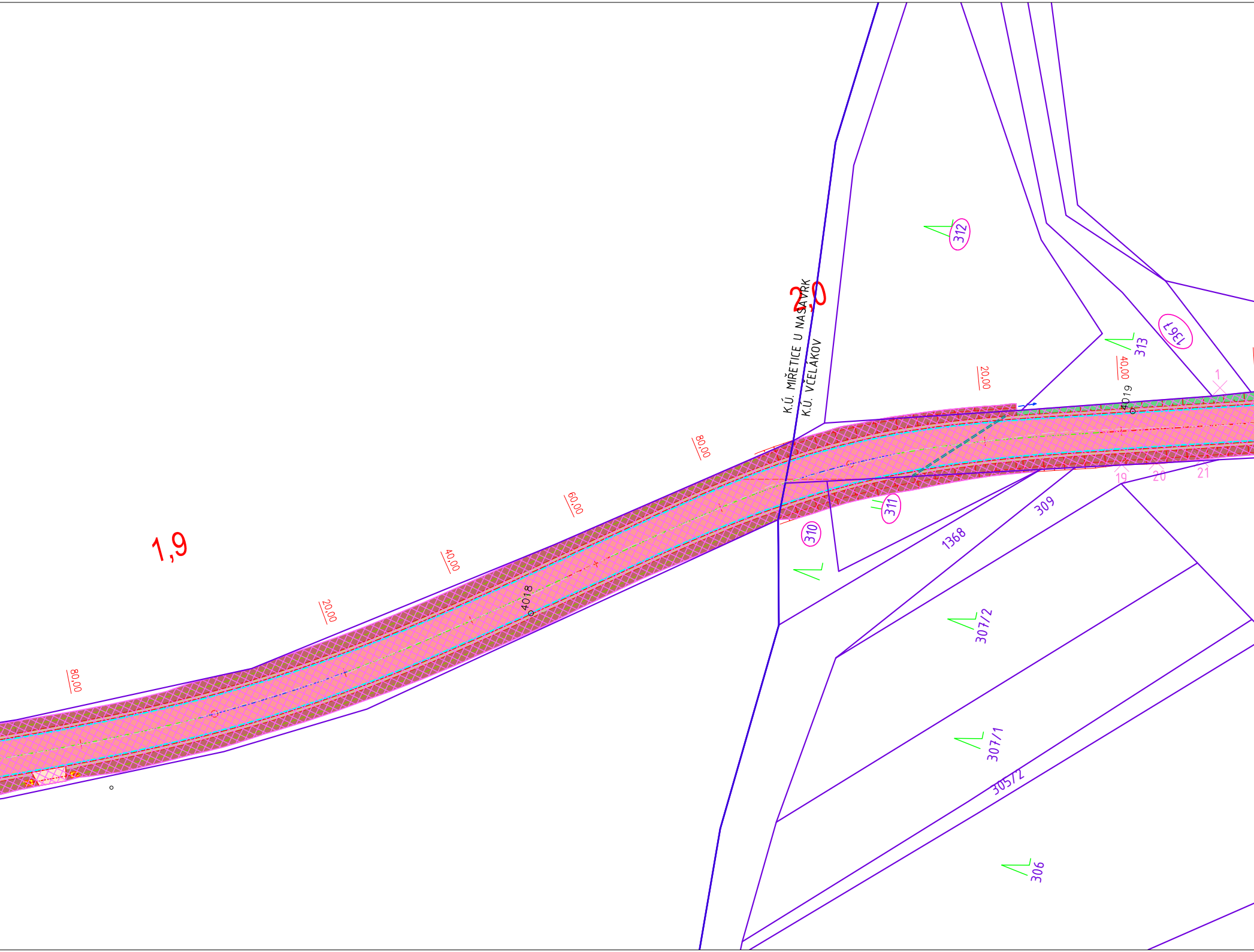

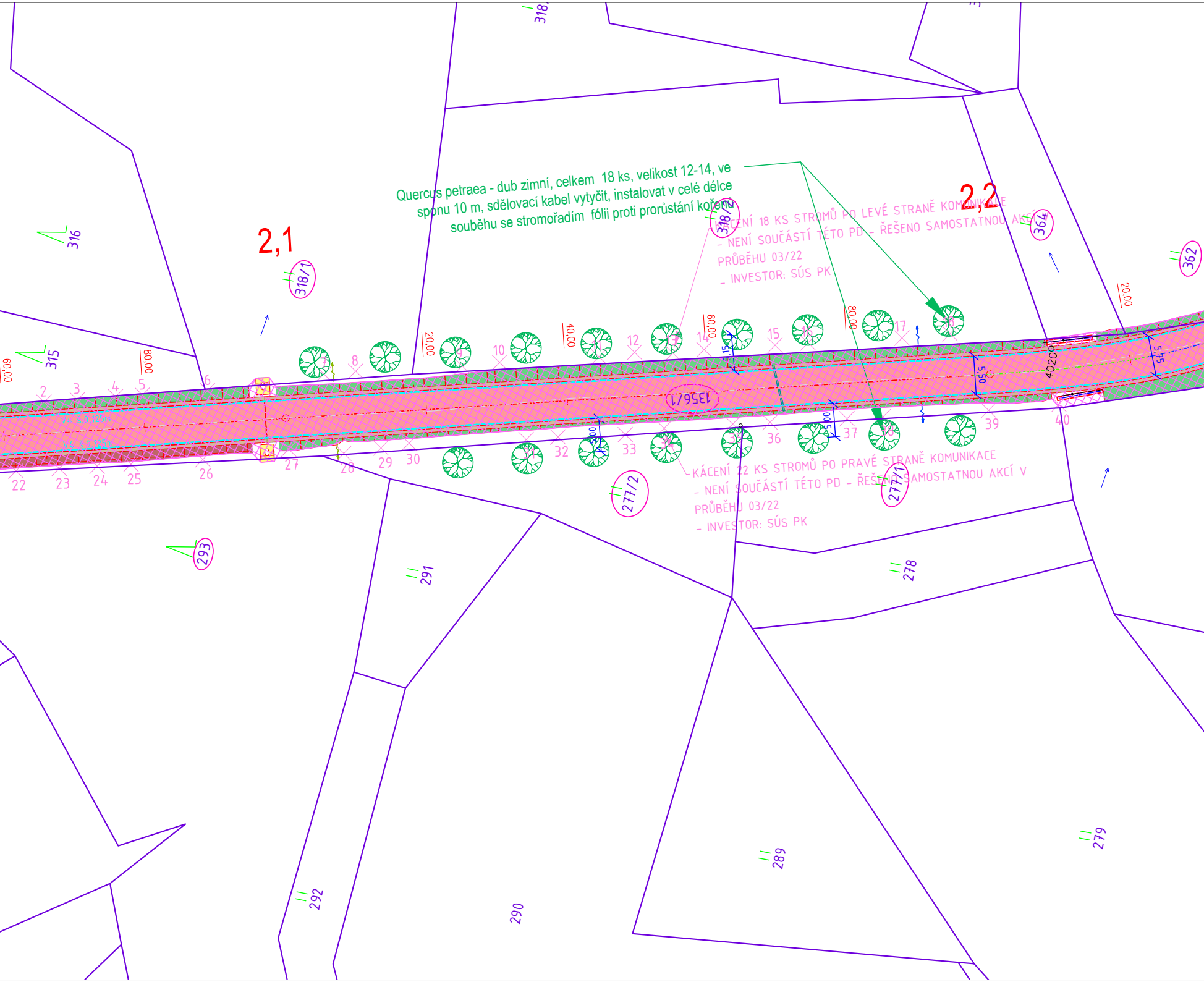

Quercus petraea - dub zimní, celkem 18 ks, velikost 12-14, ve sponu 10 m, sdělovací kabel vytyčit, instalovat v celé délce souběhu se stromořadím fólii proti prorůstání kořenů

KÁCENÍ 18 KS STROMŮ PO LEVÉ STRANĚ KOMUNIKACE
- NENÍ SOUČÁSTÍ TÉTO PD - ŘEŠENO SAMOSTATNOU AKCÍ V PRŮBĚHU 03/22
- INVESTOR: SÚS PK

KÁCENÍ 22 KS STROMŮ PO PRAVÉ STRANĚ KOMUNIKACE
- NENÍ SOUČÁSTÍ TÉTO PD - ŘEŠENO SAMOSTATNOU AKCÍ V PRŮBĚHU 03/22
- INVESTOR: SÚS PK

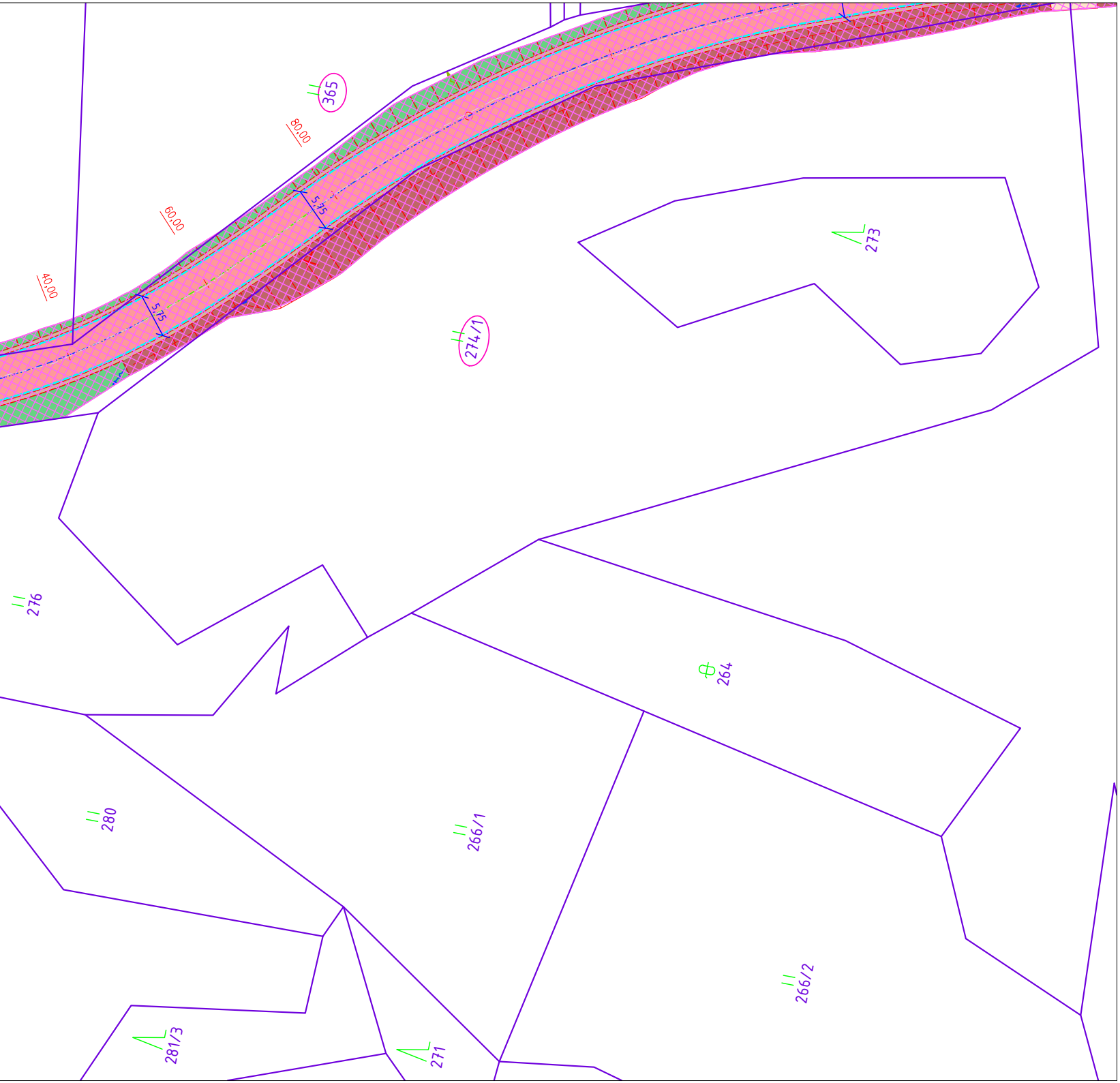

CELKOVÝ ZÁBOROVÝ ELABORÁT

Katastrální území	Kód k.ú.	Druh parcely KN
Miřetice u Nasavrk	695921	2
Miřetice u Nasavrk	695921	2
Miřetice u Nasavrk	695921	2
Miřetice u Nasavrk	695921	2
Miřetice u Nasavrk	695921	2
Miřetice u Nasavrk	695921	2
Miřetice u Nasavrk	695921	2
Miřetice u Nasavrk	695921	2
Miřetice u Nasavrk	695921	2
Miřetice u Nasavrk	695921	2
Miřetice u Nasavrk	695921	1
Miřetice u Nasavrk	695921	2
Miřetice u Nasavrk	695921	2
Miřetice u Nasavrk	695921	2
Miřetice u Nasavrk	695921	2
Miřetice u Nasavrk	695921	2
Miřetice u Nasavrk	695921	2
Miřetice u Nasavrk	695921	2
Miřetice u Nasavrk	695921	2
Miřetice u Nasavrk	695921	2
Miřetice u Nasavrk	695921	2
Miřetice u Nasavrk	695921	2
Miřetice u Nasavrk	695921	2
Miřetice u Nasavrk	695921	2
Miřetice u Nasavrk	695921	2
Miřetice u Nasavrk	695921	1
Miřetice u Nasavrk	695921	2
Miřetice u Nasavrk	695921	2
Miřetice u Nasavrk	695921	2
Miřetice u Nasavrk	695921	1
Miřetice u Nasavrk	695921	2
Miřetice u Nasavrk	695921	2
Miřetice u Nasavrk	695921	2
Miřetice u Nasavrk	695921	2
Včelákov	777374	2
Včelákov	777374	2
Včelákov	777374	2
Včelákov	777374	2
Včelákov	777374	2
Včelákov	777374	2
Včelákov	777374	2
Včelákov	777374	2
Včelákov	777374	2
Včelákov	777374	2
Včelákov	777374	2
Včelákov	777374	2
Včelákov	777374	2
Včelákov	777374	2
Včelákov	777374	2
Včelákov	777374	2
Včelákov	777374	2
Včelákov	777374	2
Včelákov	777374	2
Včelákov	777374	2
Včelákov	777374	2
Včelákov	777374	2
Včelákov	777374	2
Včelákov	777374	2
Včelákov	777374	2

*p.p.č. 936/15 v k.ú. Miřetice u Nasavrk

*p.p.č 509/1 v k.ú Miřetice u Nasavrk ji

*p.p.č. 936/16 v k.ú Miřetice u Nasavrk

STAVBY

Parcelní číslo KN	Výměra KN	Druh pozemku	Způsob využití pozemku	LV	Číslo záboru	Výměra TZ	Výměra DZ	Výměra DZ s VB	Stavební objekt	Vlastník
935/1	8285	trvalý travní porost	ZPF	137	1	467	5		SO 101;SO 102	Uchytil Petr, Čekov 16, 53955 Miřetice
1291/1	43919	ostatní plocha	silnice	183	2	14523	630		SO 101;SO 102;SO 301	Pardubický kraj, Komenského náměstí 125, Pardubice - Staré Město, 53353 Pardubice
935/6	5	trvalý travní porost	ZPF	269	3	4	1		SO 101	Bakešová Věra, č. p. 106, 53955 Miřetice
936/17	864	orná půda	ZPF	269	4	51	0		SO 101	Bakešová Věra, č. p. 106, 53955 Miřetice
936/38	595	orná půda	ZPF	234	6	61	0		SO 101	SJM Vaško Jaroslav a Vašková Jaroslava, č. p. 94, 53955 Miřetice
1386/3	7116	ostatní plocha	silnice	183	7	342	0		SO 101	Pardubický kraj, Komenského náměstí 125, Pardubice - Staré Město, 53353 Pardubice
936/36	514	ostatní plocha	ost. Kom	10001	9	1	0		SO 101	Obec Miřetice, č. p. 66, 53955 Miřetice
173/1	2178	ostatní plocha	jiná plocha	795	10	4	0		SO 101	Chvojková Lenka Mgr., č. p. 75, 53955 Miřetice ;Chvojková Vlasta, č. p. 75, 53955 Miřetice ;Drahošová Jaroslava, č. p. 66, 53955 Miřetice;Málek Zdeněk, č. p. 75, 53955 Miřetice; SJM Netolický Josef a Netolická Dagmar, č. p. 75, 53955 Miřetice ;Pudilová Pavlína, č. p. 84, 53955 Miřetice
1315/2	261	ostatní plocha	ost. kom	10001	11	3	0		SO 101	Obec Miřetice, č. p. 66, 53955 Miřetice
1291/10	255	ostatní plocha	ost. kom	10001	12	73	0		SO 101	Obec Miřetice, č. p. 66, 53955 Miřetice
st.201	410	zastavěná plocha a nádvoří		7	13	9	0		SO 101	Vodrážka Miroslav, Čekov 48, 53955 Miřetice ; Vodrážková Alena, Čekov 48, 53955 Miřetice
1317/1	14138	ostatní plocha	silnice	183	14	9	0		SO 101	Pardubický kraj, Komenského náměstí 125, Pardubice - Staré Město, 53353 Pardubice
1291/9	773	ostatní plocha	ost. Kom	10001	15	151	0		SO 101	Obec Miřetice, č. p. 66, 53955 Miřetice
935/7	672	trvalý travní porost	ZPF	10001	16	0	35		SO 101	Obec Miřetice, č. p. 66, 53955 Miřetice
935/2	367	ostatní plocha	ost. Kom	137	17	48	0		SO 102	Uchytil Petr, Čekov 16, 53955 Miřetice
935/3	1099	trvalý travní porost	ZPF	137	18	24	0		SO 102	Uchytil Petr, Čekov 16, 53955 Miřetice
509/5	5634	trvalý travní porost	ZPF	760	19	290	0		SO 102	Hromek Karel, Medlešice 75, 53831 Chrudim ;SJM Hromek Karel a Hromková Dagmar, Medlešice 75, 53831 Chrudim
505	772	zahrada	ZPF	760	20	30	0		SO 102	Hromek Karel, Medlešice 75, 53831 Chrudim ;SJM Hromek Karel a Hromková Dagmar, Medlešice 75, 53831 Chrudim
1329/1	962	ostatní plocha	ost. Kom	10001	21	28	0		SO 102	Obec Miřetice, č. p. 66, 53955 Miřetice
504/1	6444	trvalý travní porost	ZPF	760	22	131	0		SO 102; SO 801	Hromek Karel, Medlešice 75, 53831 Chrudim ;SJM Hromek Karel a Hromková Dagmar, Medlešice 75, 53831 Chrudim
504/2	10139	trvalý travní porost	ZPF	137	23	7	0		SO 102	Uchytil Petr, Čekov 16, 53955 Miřetice
405/1	5415	trvalý travní porost	ZPF	143	24	131	0		SO 102	Košina Ladislav, Čekov 11, 53825 Miřetice
488/1	1948	orná půda	ZPF	522	25	39	0		SO 102	Dušek Zdeněk, Švihov 53, 53825 Miřetice ; Jeníček Petr, U Stadionu 718, Chrudim III, 53703 Chrudim ; Jílková Eva, Na Šancích 1177, Chrudim IV, 53705 Chrudim
565	753	zahrada	ZPF	771	26	1	0		SO 102	Horák Michal, Na sypkém 89/7, Libeň, 18000 Praha 8
564	546	zahrada	ZPF	10	27	8	0		SO 102	Růžička Vlastimil, Čekov 18, 53825 Miřetice ;Růžičková Zdeňka, Čekov 18, 53825 Miřetice
st.67	651	zastavěná plocha a nádvoří		263	28	4	0		SO 102	Erbrová Irena, Pod Vinicí 2840, Zelené Předměstí, 53002 Pardubice
493/4	13751	trvalý travní porost	ZPF	718	29	36	0	10	SO 102;SO 301	Zadrobílek Radek Bc., Nerudova 615/9, 50002 Hradec Králové
568/1	1016	zahrada	ZPF	434	30	18	0		SO 102	Braun Josef, Družstevní 1270, 53901 Hlinsko
1387/1	11349	ostatní plocha	silnice	183	31	0	73		SO 102	Pardubický kraj, Komenského náměstí 125, Pardubice - Staré Město, 53353 Pardubice
st.63	341	zastavěná plocha a nádvoří		434	32	1	0		SO 102	Braun Josef, Družstevní 1270, 53901 Hlinsko
711/23	55	ostatní plocha	ost. Kom	10001	33	29	1		SO 102	Obec Miřetice, č. p. 66, 53955 Miřetice
711/34	703	trvalý travní porost	ZPF	10001	34	0	7		SO 102	Obec Miřetice, č. p. 66, 53955 Miřetice
710	91398	lesní pozemek	PUPFL	10001	35	435	0		SO 102;SO 301	Obec Miřetice, č. p. 66, 53955 Miřetice
549/5	233	ostatní plocha	ost. Kom	10001	36	0	0	45	SO 301	Obec Miřetice, č. p. 66, 53955 Miřetice
311	209	trvalý travní porost	ZPF	282	37	51	0		SO 102	Římskokatolická farnost Včelákov, Farská 41, 53821 Slatiňany
1356/1	22056	ostatní plocha	silnice	217	38	9540	0	109	SO 102;SO 302;SO 801	Pardubický kraj, Komenského náměstí 125, Pardubice - Staré Město, 53353 Pardubice
310	147	lesní pozemek	PUPFL	282	39	30	0		SO 102	Římskokatolická farnost Včelákov, Farská 41, 53821 Slatiňany
312	1583	lesní pozemek	PUPFL	282	40	14	0		SO 102	Římskokatolická farnost Včelákov, Farská 41, 53821 Slatiňany
293	3310	lesní pozemek	PUPFL	282	41	1	0		SO 102	Římskokatolická farnost Včelákov, Farská 41, 53821 Slatiňany
318/1	4589	trvalý travní porost	ZPF	282	42	3	0		SO 102;SO 801	Římskokatolická farnost Včelákov, Farská 41, 53821 Slatiňany
364	345	trvalý travní porost	ZPF	137	43	4	0		SO 102	Teclová Pavla, K Pustinám 27, Staročernsko, 53002 Pardubice
362	3357	trvalý travní porost	ZPF	137	44	35	0		SO 102	Teclová Pavla, K Pustinám 27, Staročernsko, 53002 Pardubice
365	3523	trvalý travní porost	ZPF	137	45	22	0		SO 102	Teclová Pavla, K Pustinám 27, Staročernsko, 53002 Pardubice
274/1	5363	trvalý travní porost	ZPF	139	46	281	0		SO 102	Rouha František, č. p. 5, 53957 Včelákov
370/1	7632	trvalý travní porost	ZPF	132	47	116	0		SO 102	SJM Blažek Milan a Blažková Miroslava, č. p. 45, 53957 Včelákov
263/2	15088	trvalý travní porost	ZPF	482	48	76	0		SO 102	Navrátilová Hana, Srní 78, 53901 Hlinsko
1383	28387	ostatní plocha	silnice	217	49	205	0		SO 102	Pardubický kraj, Komenského náměstí 125, Pardubice - Staré Město, 53353 Pardubice
247	3723	trvalý travní porost	ZPF	580	50	178	0		SO 102	Slanina Lukáš, Vrbětice 4, 53973 Tisovec
153/5	595	orná půda	ZPF	10001	51	0	18		SO 102	Městys Včelákov, č. p. 81, 53957 Včelákov
237	284	trvalý travní porost	ZPF	132	52	37	0		SO 102	SJM Blažek Milan a Blažková Miroslava, č. p. 45, 53957 Včelákov
1400	16	ostatní plocha	jiná plocha	10001	53	4	0		SO 102	Městys Včelákov, č. p. 81, 53957 Včelákov
1369	838	trvalý travní porost	ZPF	10002	54	5	0		SO 102	Státní pozemkový úřad, Husinecká 1024/11a, Žižkov, 13000 Praha 3
180	1144	trvalý travní porost	ZPF	10001	55	4	0		SO 102	Městys Včelákov, č. p. 81, 53957 Včelákov
170	4165	trvalý travní porost	ZPF	10001	56	88	0		SO 102	Městys Včelákov, č. p. 81, 53957 Včelákov
179	137	trvalý travní porost	ZPF	10001	57	3	0		SO 102	Městys Včelákov, č. p. 81, 53957 Včelákov
318/2	2931	trvalý travní porost	ZPF	132	58				SO 801	SJM Blažek Milan a Blažková Miroslava, č. p. 45, 53957 Včelákov
277/1	725	trvalý travní porost	ZPF	282	59				SO 801	Římskokatolická farnost Včelákov, Farská 41, 53821 Slatiňany
277/2	662	trvalý travní porost	ZPF	545	60				SO 801	Malinský Josef, č. p. 11, 53957 Včelákov
1367	435	ostatní plocha	ost. Kom	10001	61				SO 801	Městys Včelákov, č. p. 81, 53957 Včelákov

k - jedná se o souvislou údržbu komunikace sloužící k zachování a obnově původních vlastností podle přílohy č.5 vyhl. Č. 104/1997 Sb. Pozemek není součástí PD (není v žádosti o společné řízení).

ž neexistuje, sloučen s 509/5

byl během vypracování dokumentace sloučen s p.p.č. 936/38

LEGENDA - INŽ. SÍTĚ STÁVAJÍCÍ:

- — ⟶ — Vodovod (stávající nerozlišený) - VS Chrudim, a.s
- — ⤳ — Kabelové vedení silové podzemní (stávající nerozlišené) - ČEZ Distribuce, a.s
- – – ⤳ – Kabelové vedení silové nadzemní (stávající nerozlišené) - ČEZ Distribuce, a.s
- — vo — Kabelové vedení VO (stávající nerozlišené)
- — ∼ — Sdělovací kabel CETIN (stávající nerozlišený)
- — ⤚ — Kanalizační řad - dešťová kanalizace
- — ⤚ — Kanalizační řad - splašková kanalizace
- — ⏛ — Plyn STL, NTL (stávající nerozlišené)

! PRŮBĚH INŽENÝRSKÝCH SÍTÍ JE ZAKRESLEN DLE PODKLADŮ JEJICH SPRÁVCŮ. PŘED ZAHÁJENÍM VEŠKERÝCH STAVEBNÍCH PRACÍ JE NUTNO NECHAT VYTYČIT INŽENÝRSKÉ SÍTĚ. !

LEGENDA - NOVÝ STAV:

- 🟥 VOZOVKA - ASFALTOVÝ BETON
- 🟫 NEZPEVNĚNÁ KRAJNICE - FRÉZINK V TL. 150MM
- ⬜ NAPOJENÍ MÍSTNÍCH KOMUNIKACÍ A SJEZDŮ - ASFALTOVÝ BETON
- 🟧 NAPOJENÍ SJEZDŮ - FRÉZING
- 🟩 ZELEŇ - OHUMUSOVÁNÍ, OSETÍ
- 🟨 AUTOBUSOVÁ ZASTÁVKA (ZÁLIV) - ŽULOVÁ KOSTKA DROBNÁ K10
- 🟩 SVAH NÁSYPU
- 🟥 SILNIČNÍ PŘÍKOP
- ▭ KATASTR NEMOVITOSTÍ
- ⬭ DOTČENÝ POZEMEK
- ▭ ROZHRANÍ PLOCH
- ▭ OSA KOMUNIKACE - PŘÍMÁ
- ▭ OSA KOMUNIKACE - PŘECHODNICE
- ▭ OSA KOMUNIKACE - OBLOUK
- ▭ SILNIČNÍ BETONOVÁ OBRUBA 150X250X1000 S PODSÁDKOU +10CM
- ▭ SILNIČNÍ BETONOVÁ OBRUBA NÁJEZDOVÁ 150X150X1000 S PODSÁDKOU +2CM/5CM
- ▭ SILNIČNÍ BETONOVÁ OBRUBA V MÍSTĚ NÁSTUPNÍ HRANY ZASTÁVKY 150X300X1000 S PODSÁDKOU +16CM
- ▭ BETONOVÁ PŘÍDLAŽBA Š.250MM BÍLÁ
- ▭ ŽULOVÁ DVOJLINKA Š.250MM Z KOSTKY DROBNÉ K10
- ▨ TRVALÝ ZÁBOR - SO 102
- ▨ DOČASNÝ ZÁBOR - SO 102

Generální projektant:

PRODIN

PRODIN A.S.
K VÁPENCE 2745
530 02 PARDUBICE

WWW.PRODIN.CZ
DIČ: CZ25292161
IČO: 25292161

Zpracovatel dílčí části dokumentace:

Souřadnicový systém S-JTSK, Výškový systém Bpv

Vypracoval: Bc. Martin Hudec

Zodp. projektant: Bc. Martin Hudec

Kontroloval: Ing. Michal Hornýš

Kraj: Pardubický

Traťový úsek/Obec: Miřetice - Včelákov

Investor: Správa a údržba silnic Pardubického kraje, Doubravice 98, 533 53 Pardubice

Akce:

REKONSTRUKCE SILNICE III/3437

MIŘETICE - KŘIŽ. III/35522 VČELÁKOV

PRODIN

Formát	11 A4 (2310x297mm)
Datum	01/2022
Účel	PDPS
Č. zakázky	3111-19-150
Změna	Č. kopie
Měřítko 1:500	
Část dokumentace C.	Č. výkresu 2.1.4

Obsah výkresu:

KATASTRÁLNÍ SITUAČNÍ VÝKRES - KM 1,600 00 - KM 2,250 00